

POTENCIAL DE COMERCIANTES DEPARTAMENTO DEL AMAZONAS 2024

Jurisdicción de la Cámara de Comercio del Amazonas



La Cámara de Comercio del Amazonas tiene jurisdicción en todo el departamento de Amazonas, el cual está constituido por los dos municipios que son Leticia y Puerto Nariño; adicionalmente tiene nueve (9) áreas no municipalizadas.

La sede de la Cámara de Comercio del Amazonas está ubicada en la cabecera municipal de Leticia capital del Departamento de Amazonas, los servicios registrales se prestan principalmente en los dos municipios Leticia y Puerto Nariño, en las áreas no municipalizadas por su difícil acceso (solo vía aérea) son muy pocos los comerciantes registrados los cuales son atendidos a través de nuestros canales virtuales.

Distribución Política Departamento del Amazonas



LISTADO DE MUNICIPIOS

DISTRIBUCIÓN POLÍTICA DEPARTAMENTO DEL AMAZONAS

ANM (Áreas No Municipalizadas)

Código DANE	Municipio	Población DANE*	Área Km2	Altitud m.s.n.m	Temp. °C	Año Fundación
91001	Leticia	42.280	5.832	80	26	1867
91263	El Encanto (ANM)	4.972	11.251	147	25	1951
91405	La Chorrera (ANM)	4.044	12.517	152	25	1972
91407	La Pedrera (ANM)	5.417	13.945	119	26	1935
91430	La Victoria (ANM)	1.140	1.443	141	25	1996
91460	Miriti - Paraná (ANM)	1.515	16.864	116	26	1935
91530	Puerto Alegría (ANM)	2.196	8.774	156	25	1981
91536	Puerto Arica (ANM)	1.320	13.526	96	26	1981
91540	Puerto Nariño	8.519	1.475	96	30	1961
91669	Puerto Santander (ANM)	3.113	14.885	172	25	1946
91798	Tarapacá (ANM)	4.314	9.153	54	27	1909
	Total	78.830	109.665			

Fuente:

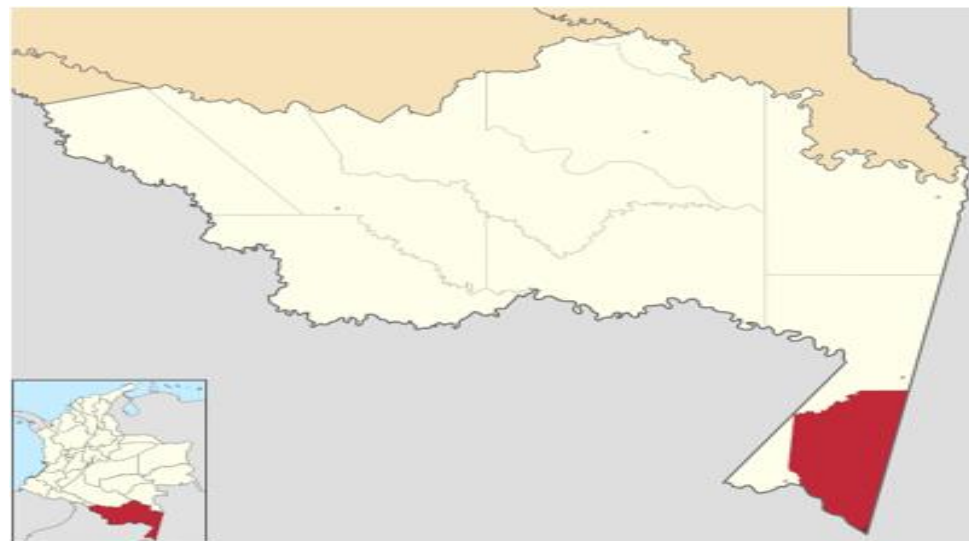
Instituto Geográfico Agustín Codazzi [IGAC](#) - Diccionario Geográfico

[Gobernación](#) del Departamento del Amazonas

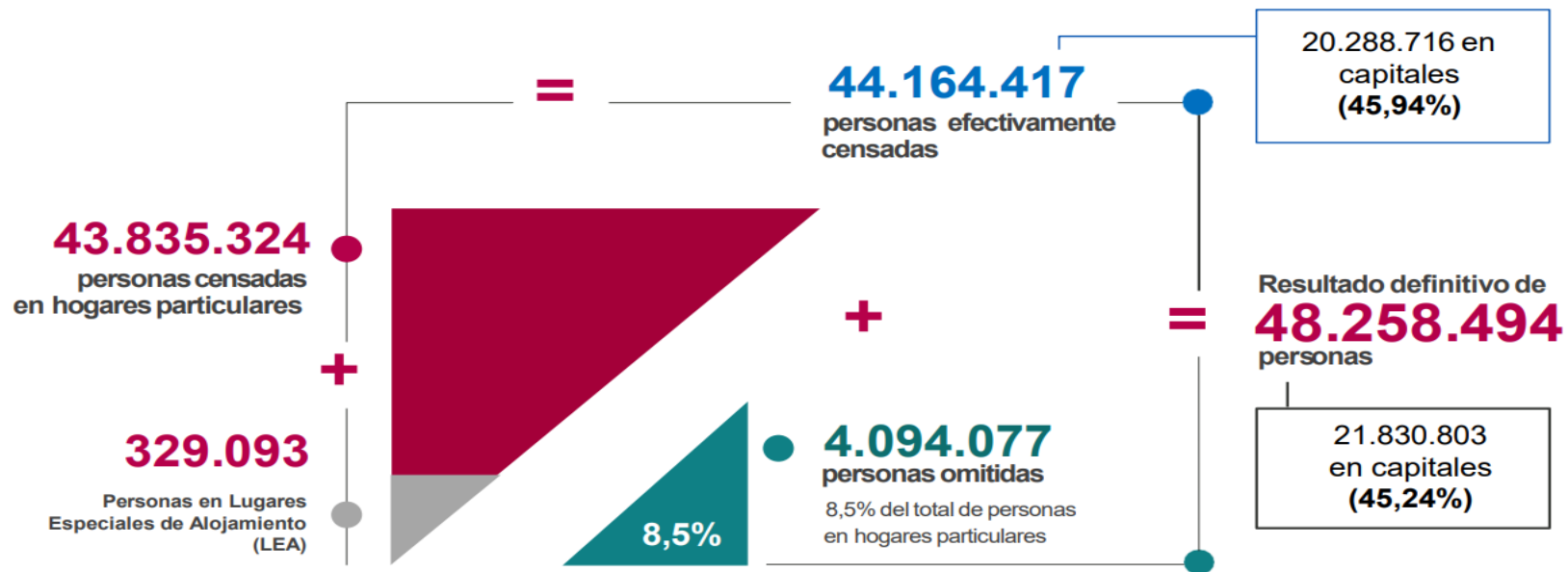
Departamento Administrativo Nacional de Estadística: www.dane.gov.co – Proyecciones de población

LETICIA

MUNICIPIO	LETICIA
CODIGO DANE	91001
REGION	CENTRO SUR
CATEGORIA LEY 617 DE 2000	6
ENTORNO DE DESARROLLO (DNP)	INTERMEDIO
SUPERFICIE	5.829 Km2
POBLACION	49.737 habitantes (2020)
DENSIDAD POBLACIONAL	8,53 Hab / Km2 (2020)



https://es.m.wikipedia.org/wiki/Archivo:Colombia_-_Amazonas_-_Leticia.svg



13.480.729 ■
viviendas con
hogares particulares



■ **14.243.223**
Hogares particulares

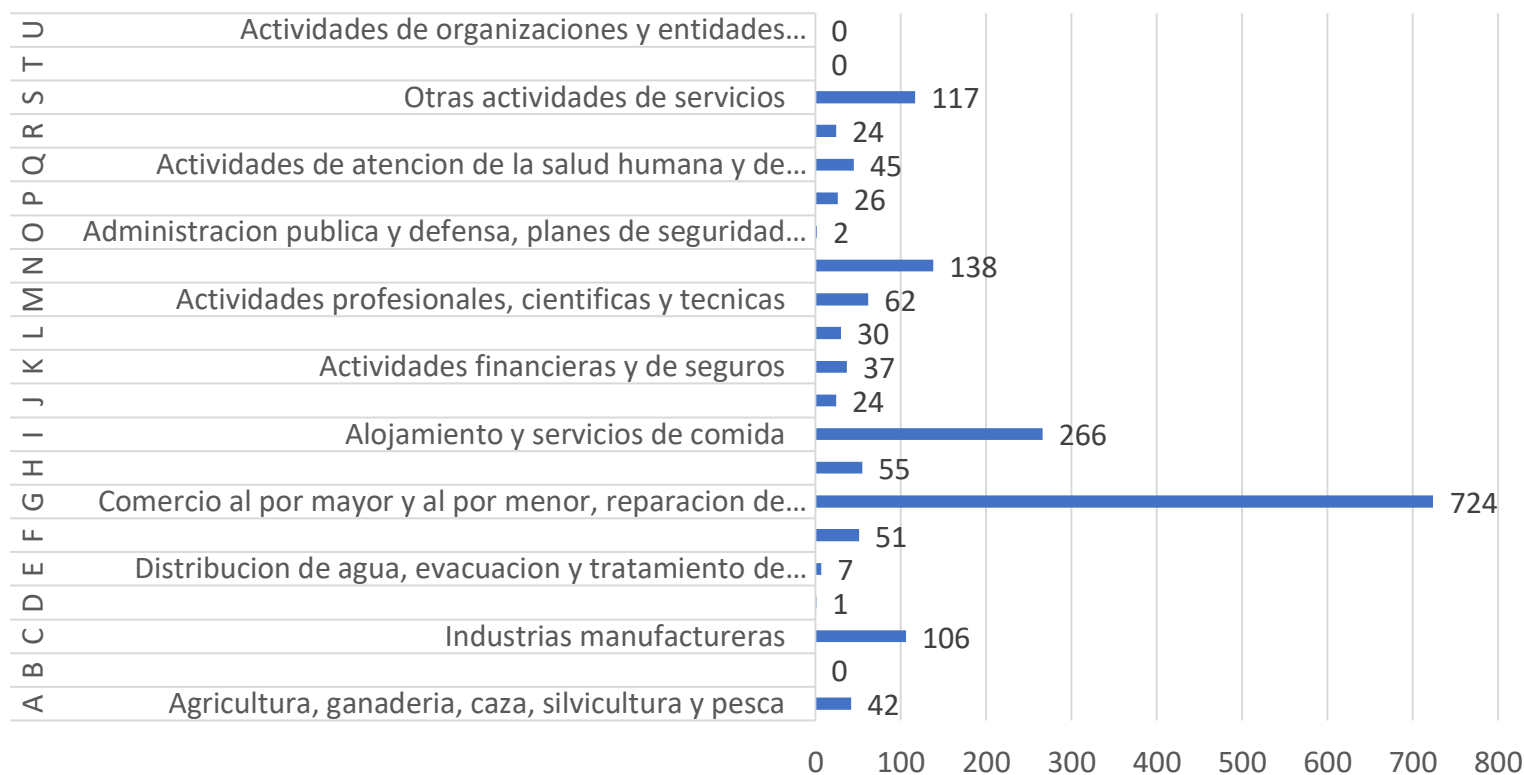
LETICIA

Para el año 2020 el municipio de Leticia presentó un valor agregado de 542 miles de millones de pesos, en donde las actividades terciarias (servicios) representan el 77,9% del valor agregado total del municipio, seguido de las actividades primarias (agropecuario y minería) con una participación de 15,9%, y finalmente las actividades secundarias (industria y construcción) con una participación de 6,2%.

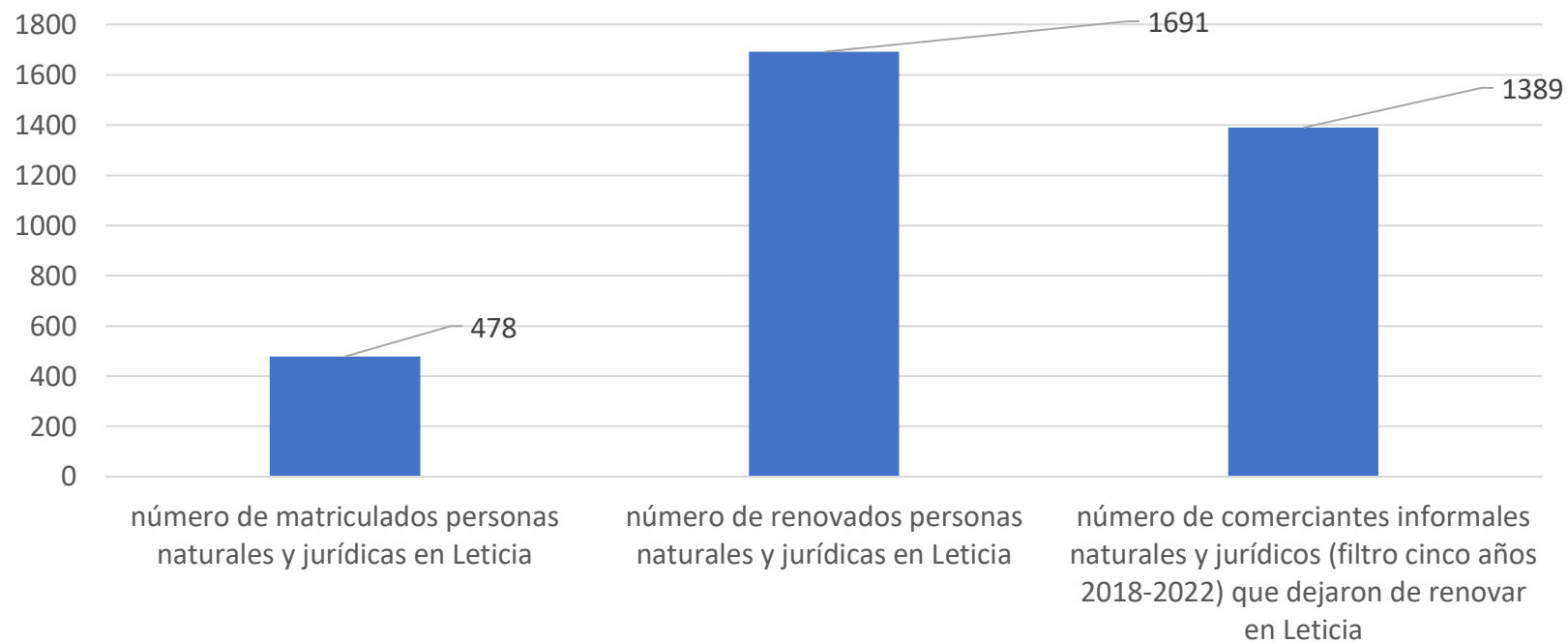


Fuente: DANE, Valor Agregado por Municipio

Sectores Económicos Leticia Vigentes 2023



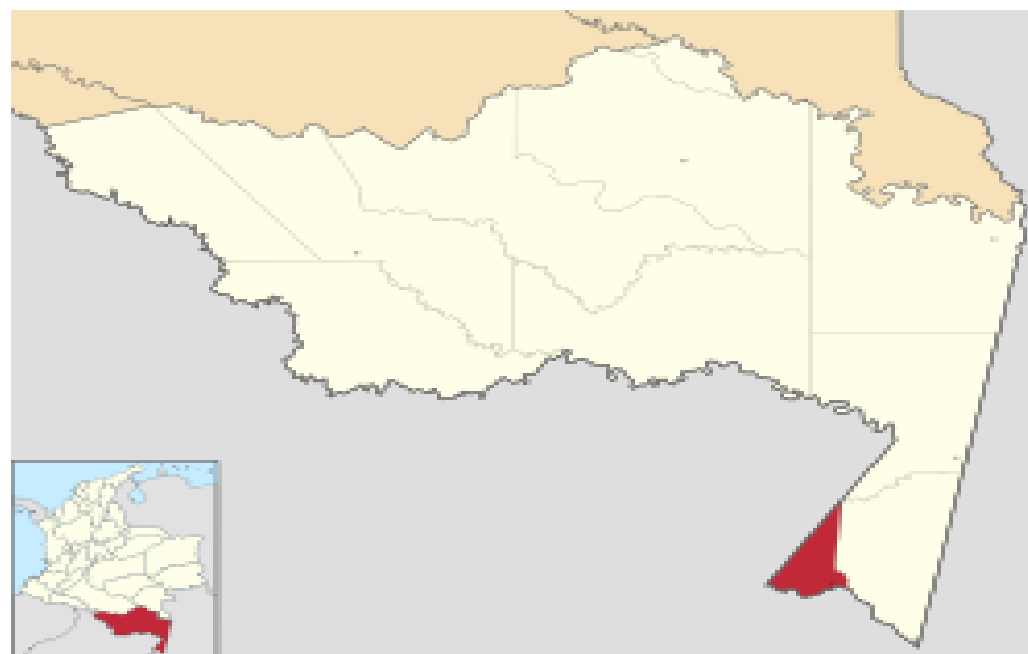
Registro Mercantil Leticia



Puerto Nariño

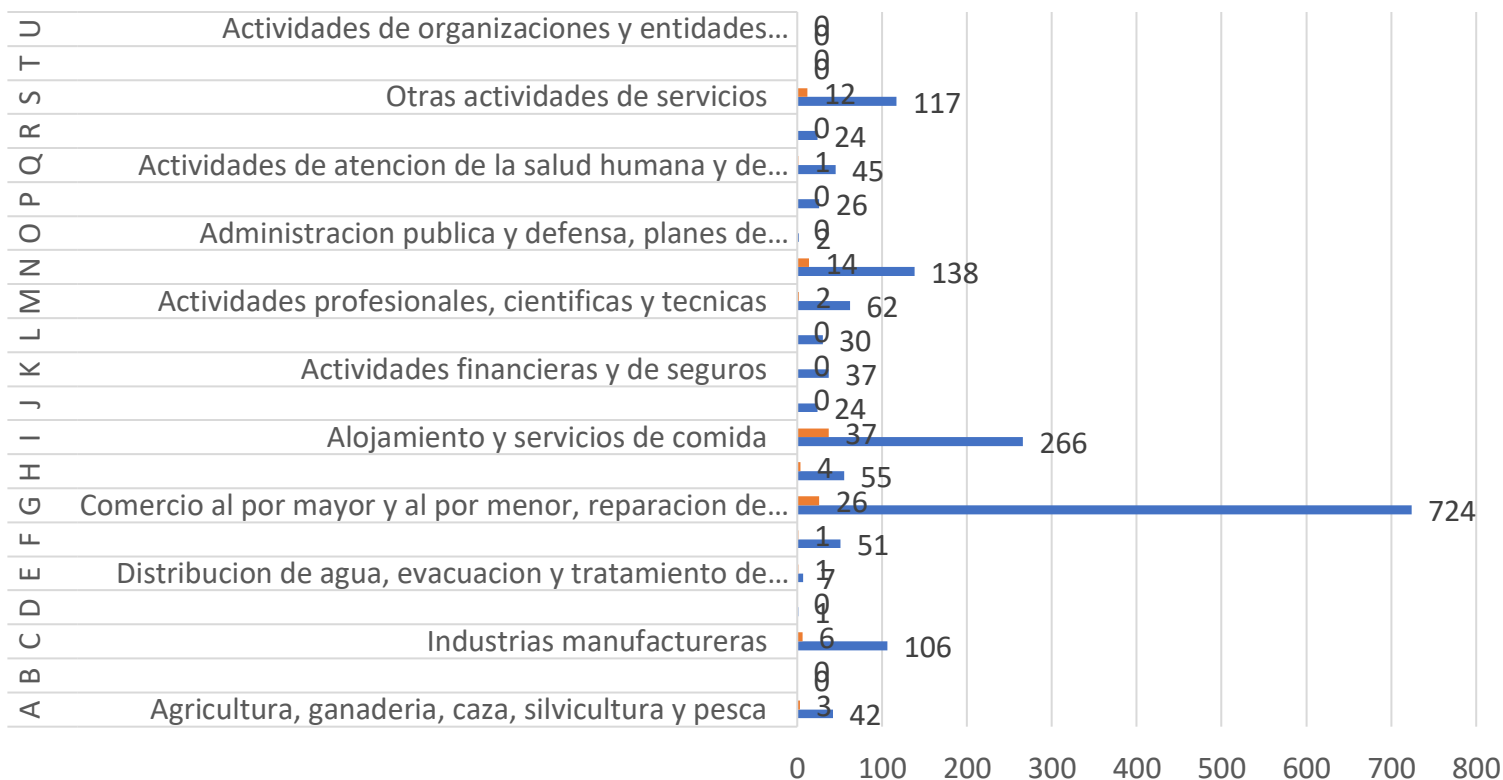
Código DANE:	91540
Región:	Centro Sur
Subregión (SGR):	Amazonas
Entorno de desarrollo (DNP):	Intermedio
Categoría Ley 617 de 2000:	6
Extensión:	1.475 Km2
Población:	10.239 Habitantes (2020)
Densidad poblacional:	6,94 Hab / Km2 (2020)

https://es.wikipedia.org/wiki/Puerto_Nari%C3%B1o#Geograf%C3%ADa

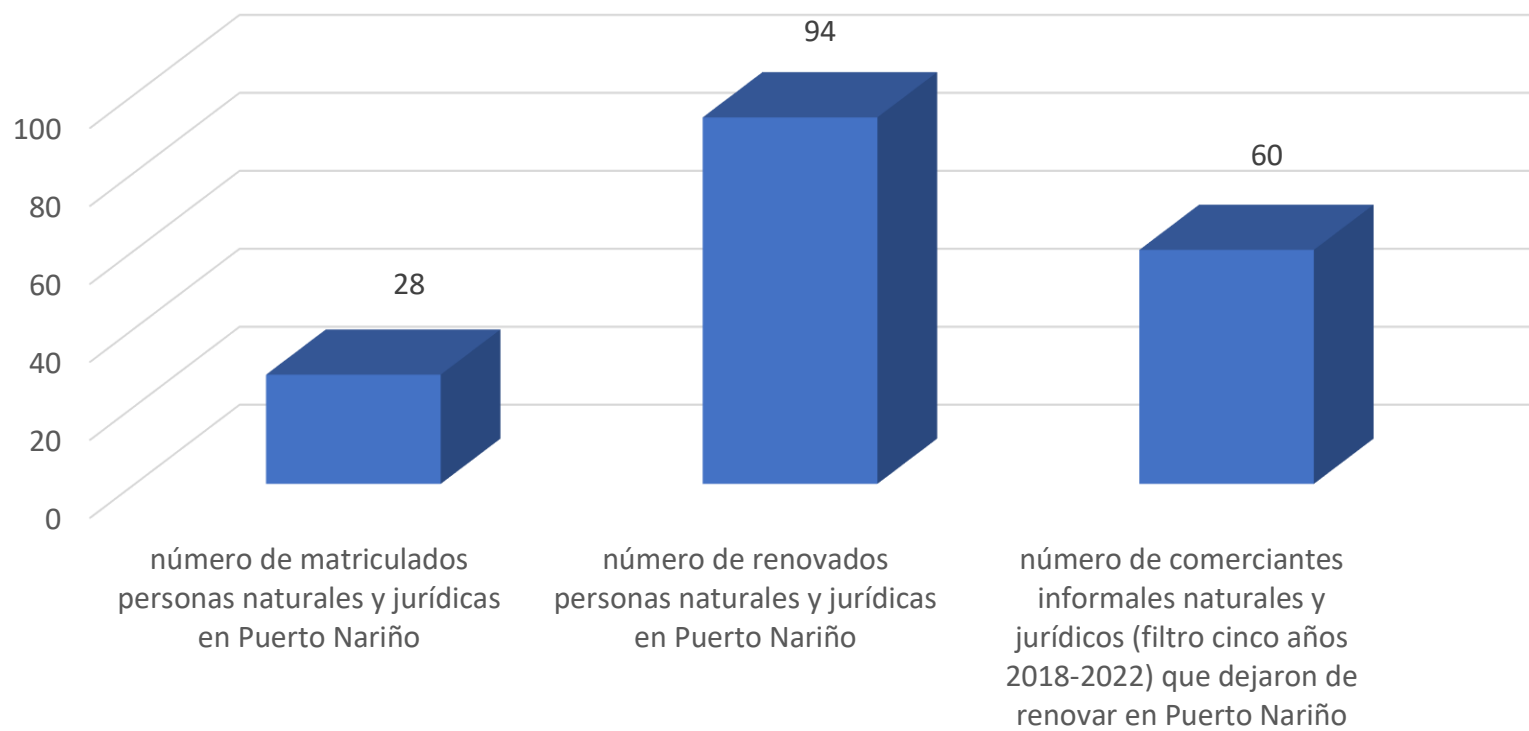


https://es.wikipedia.org/wiki/Puerto_Nari%C3%B1o#Geograf%C3%ADa

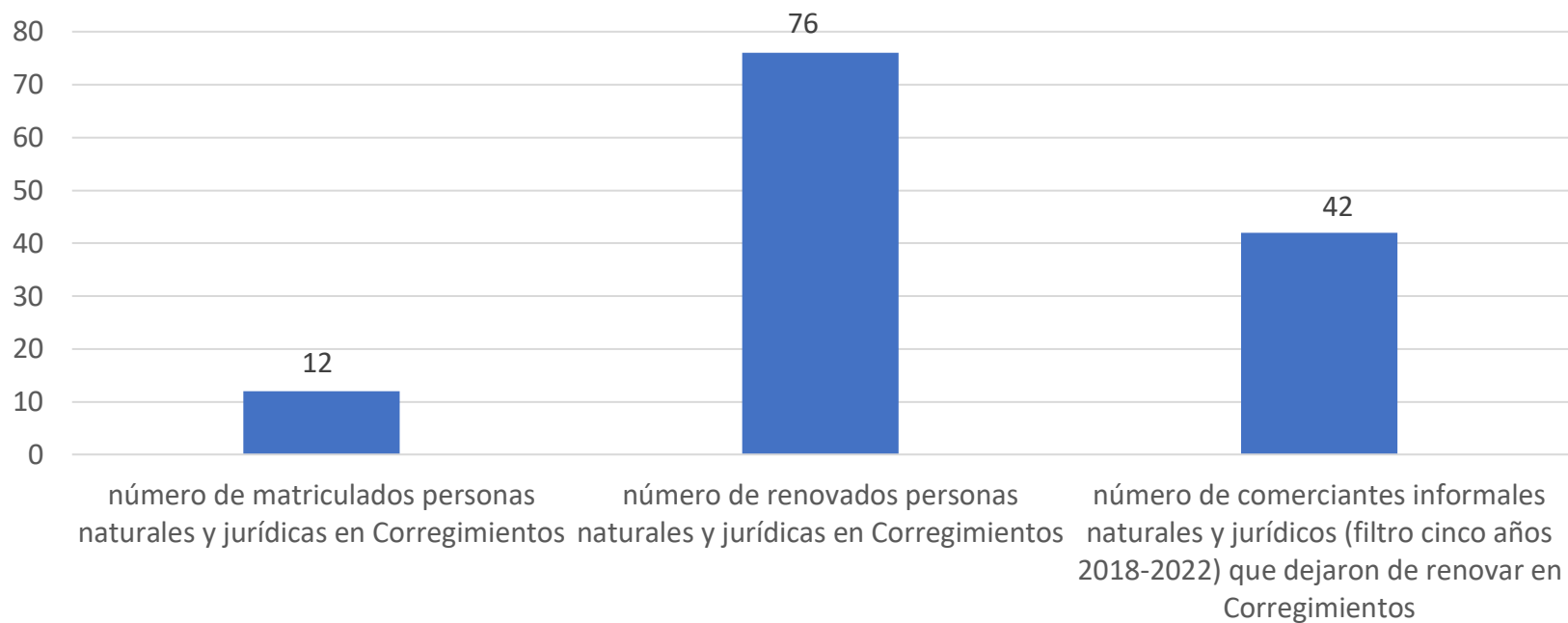
Sectores Económicos Puerto Nariño Vigentes 2023



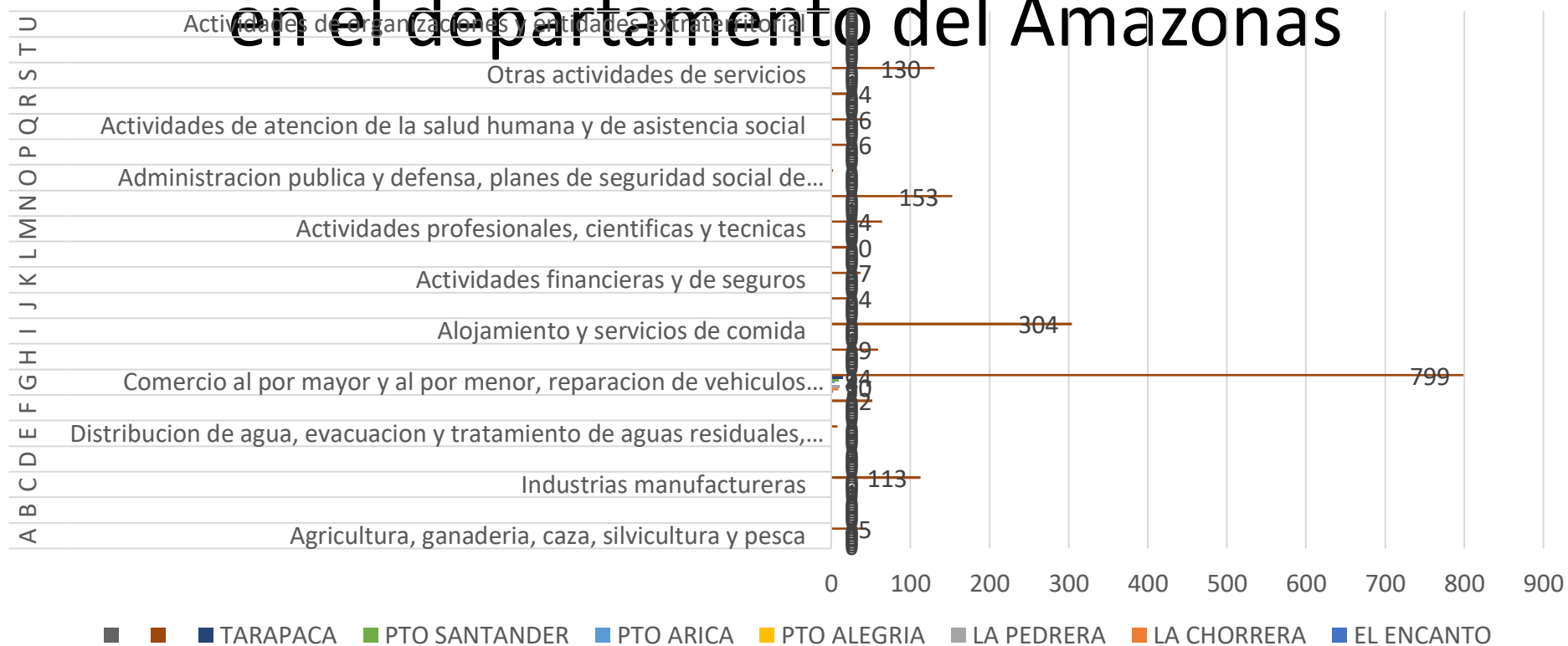
Registro Mercantil Puerto Nariño



Áreas no Municipalizadas



Renovados por sector 2023 en el departamento del Amazonas



Actividades económicas más representativas del Departamento del Amazonas

Cinco Sectores Económicos más Representativos	Vigentes 2023
Comercio al por mayor y al por menor, reparación de vehículos automotores y motocicletas	799
Alojamiento y servicios de comida	304
Actividades de servicios administrativos y de apoyo	153
Otras actividades de servicio	130
Industrias manufactureras	113

