

POTENCIAL DE COMERCIANTES DEPARTAMENTO DEL AMAZONAS 2022



Su mejor Aliado

Jurisdicción Cámara de comercio del Amazonas



[https://es.wikipedia.org/wiki/Amazonas_\(Colombia\)](https://es.wikipedia.org/wiki/Amazonas_(Colombia))

La Cámara de Comercio del Amazonas tiene jurisdicción en todo el departamento de Amazonas, el cual está constituido por los dos municipios Leticia, Puerto Nariño y las 9 áreas no municipalizadas.

La sede de la Cámara de Comercio del Amazonas está ubicada en la cabecera municipal de Leticia capital del Departamento de Amazonas, los servicios registrales se prestan principalmente en los municipios de Leticia y Puerto Nariño; en las áreas no municipalizadas por su escaso comercio y por su ubicación geográfica y el difícil acceso (solo vía aérea) son muy pocos los comerciantes registrados.

Su mejor Aliado

DISTRIBUCIÓN POLÍTICA DEPARTAMENTO DEL AMAZONAS



<https://colaboracion.dnp.gov.co/CDT/Inversiones%20y%20finanzas%20pblcas/Amazonas%2015.pdf>

Su mejor Aliado

LISTADO DE MUNICIPIOS

DISTRIBUCIÓN POLÍTICA DEPARTAMENTO DEL AMAZONAS

AM

(Áreas No Municipalizadas)

Código DANE	Municipio	Población DANE*	Área Km2	Altitud m.s.n.m	Temp. °C	Año Fundación
91001	Leticia	42.280	5.832	80	26	1867
91263	El Encanto (ANM)	4.972	11.251	147	25	1951
91405	La Chorrera (ANM)	4.044	12.517	152	25	1972
91407	La Pedrera (ANM)	5.417	13.945	119	26	1935
91430	La Victoria (ANM)	1.140	1.443	141	25	1996
91460	Miriti - Paraná (ANM)	1.515	16.864	116	26	1935
91530	Puerto Alegría (ANM)	2.196	8.774	156	25	1981
91536	Puerto Arica (ANM)	1.320	13.526	96	26	1981
91540	Puerto Nariño	8.519	1.475	96	30	1961
91669	Puerto Santander (ANM)	3.113	14.885	172	25	1946
91798	Tarapacá (ANM)	4.314	9.153	54	27	1909
	Total	78.830	109.665			

Fuente: IGAC – DANE – www.todacolombia.com

(ANM) Áreas no Municipalizadas

* Población Proyección DANE 2018

Fuente:

Instituto Geográfico Agustín Codazzi IGAC - Diccionario Geográfico

Gobernación del Departamento del Amazonas

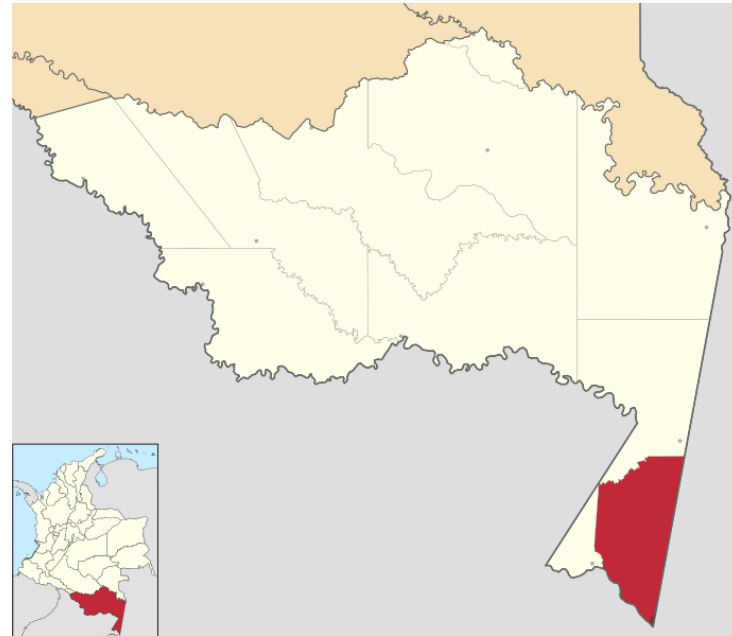
Departamento Administrativo Nacional de Estadística: www.dane.gov.co – Proyecciones de población

Su mejor Aliado

MUNICIPIO	LETICIA
CODIGO DANE	91001
REGION	CENTRO SUR
CATEGORIA LEY 617 DE 2000	6
ENTORNO DE DESARROLLO (DNP)	INTERMEDIO
SUPERFICIE	5.829 Km2
POBLACION	49.737 habitantes (2020)
DENSIDAD POBLACIONAL	8,53 Hab / Km2 (2020)

Información general del municipio de Leticia

Fuente: <https://terridata.dnp.gov.co/index-app.html#/perfiles/91001>

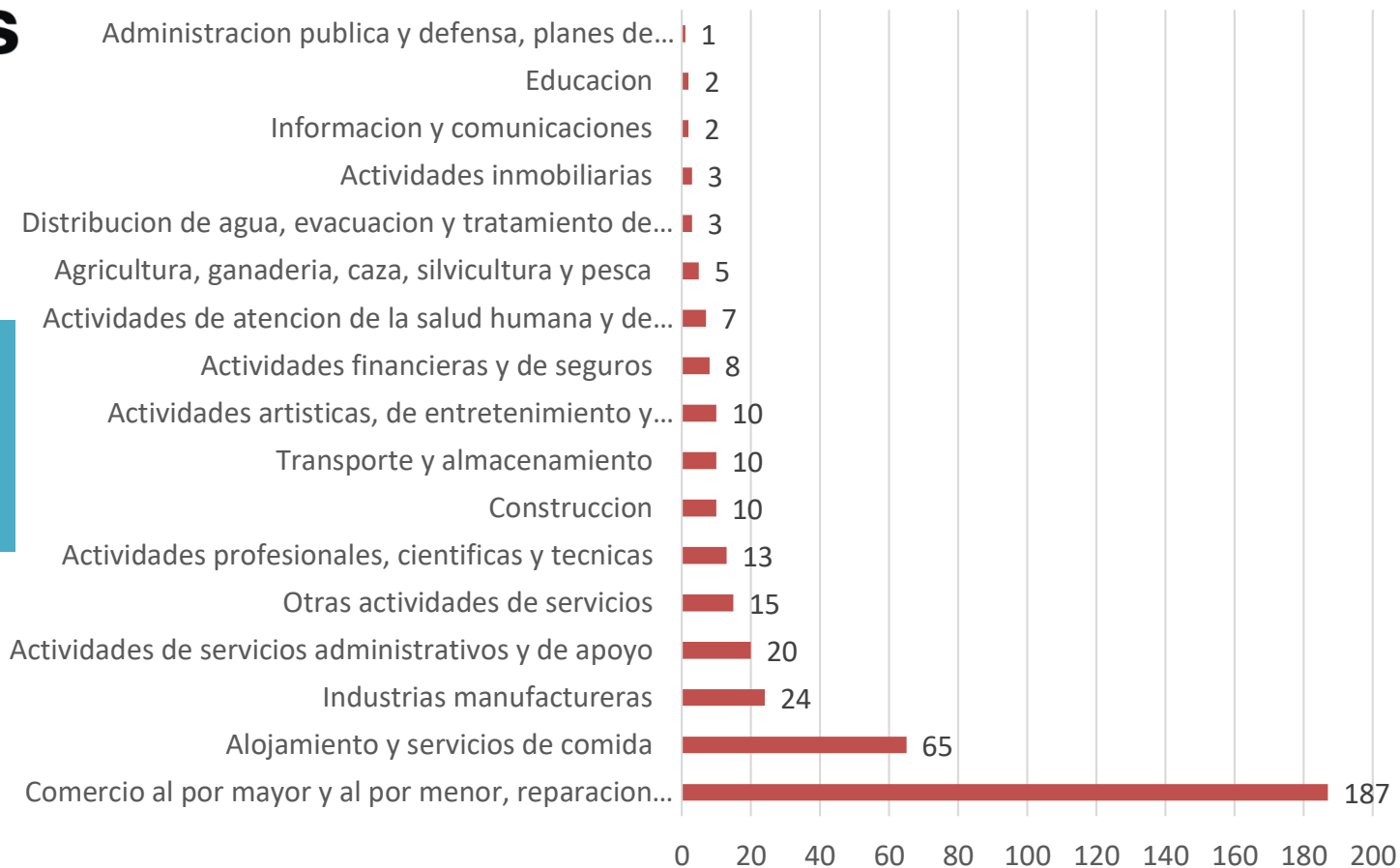


https://es.m.wikipedia.org/wiki/Archivo:Colombia_-_Amazonas_-_Leticia.svg

Su mejor Aliado

SECTORES ECONÓMICOS

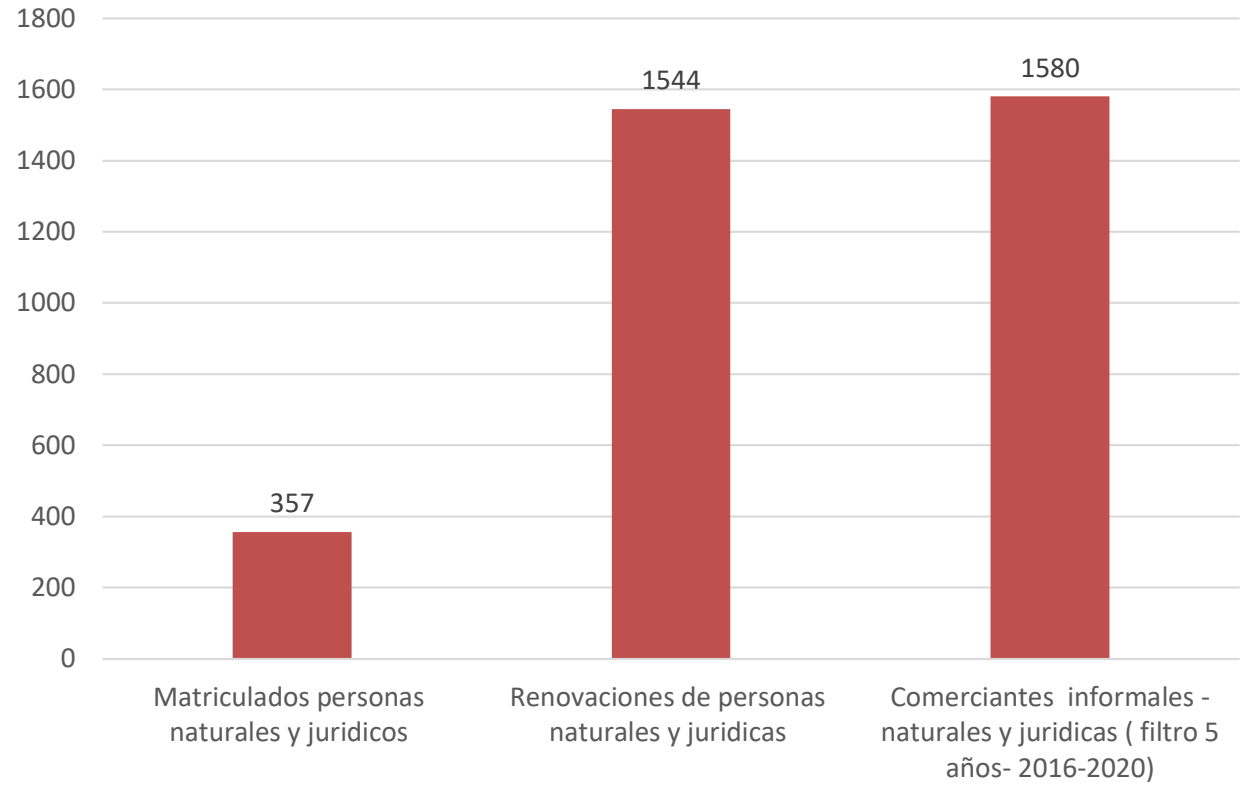
Los demás sectores
no se encuentran
activos en el
departamento



Elaboración propia. Información Cámara de Comercio - Fuente S.I.I.

Su mejor Aliado

LETICIA



Elaboración propia. Información Cámara de Comercio - Fuente S.I.I.

Su mejor Aliado

PUERTO NARIÑO

Código DANE:	91540
Región:	Centro Sur
Subregión (SGR):	Amazonas
Entorno de desarrollo (DNP):	Intermedio
Categoría Ley 617 de 2000:	6
Extensión:	1.475 Km2
Población:	10.239 Habitantes (2020)
Densidad poblacional:	6,94 Hab / Km2 (2020)

<https://terridata.dnp.gov.co/index-app.html#/perfiles/91540>



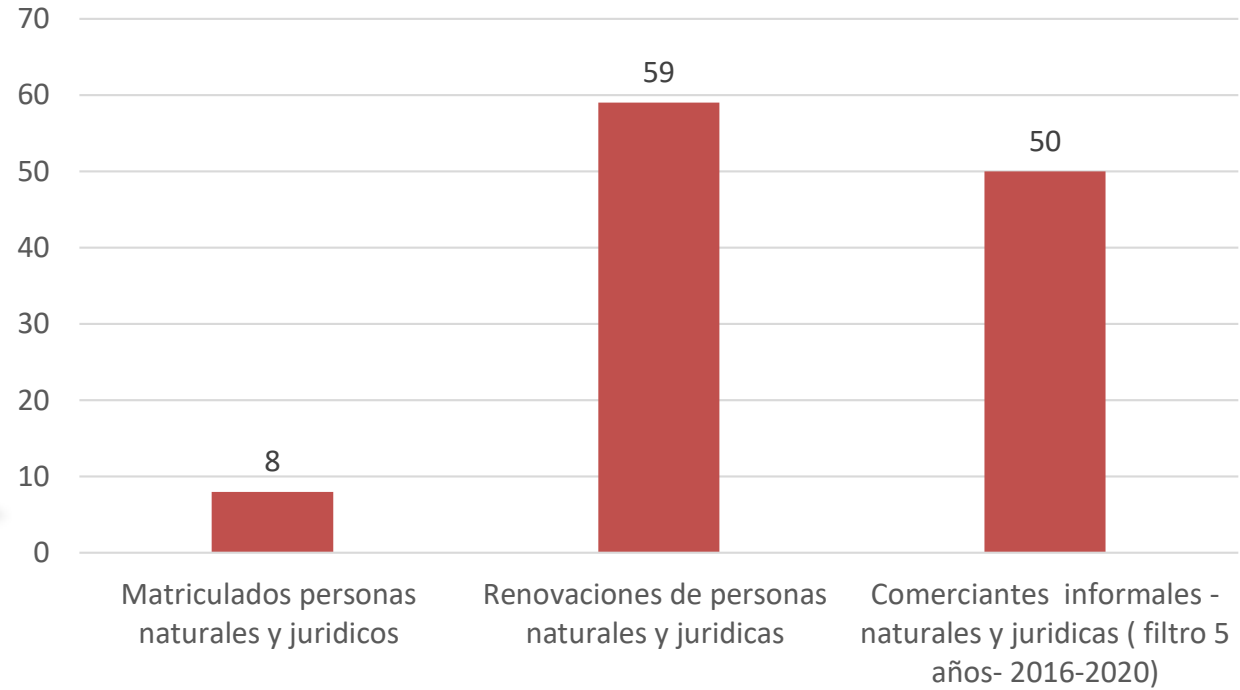
https://es.wikipedia.org/wiki/Puerto_Nari%C3%B1o#Geograf%C3%ADa

Su mejor Aliado

PUERTO
NARIÑO



MUNICIPIO DE PUERTO NARIÑO

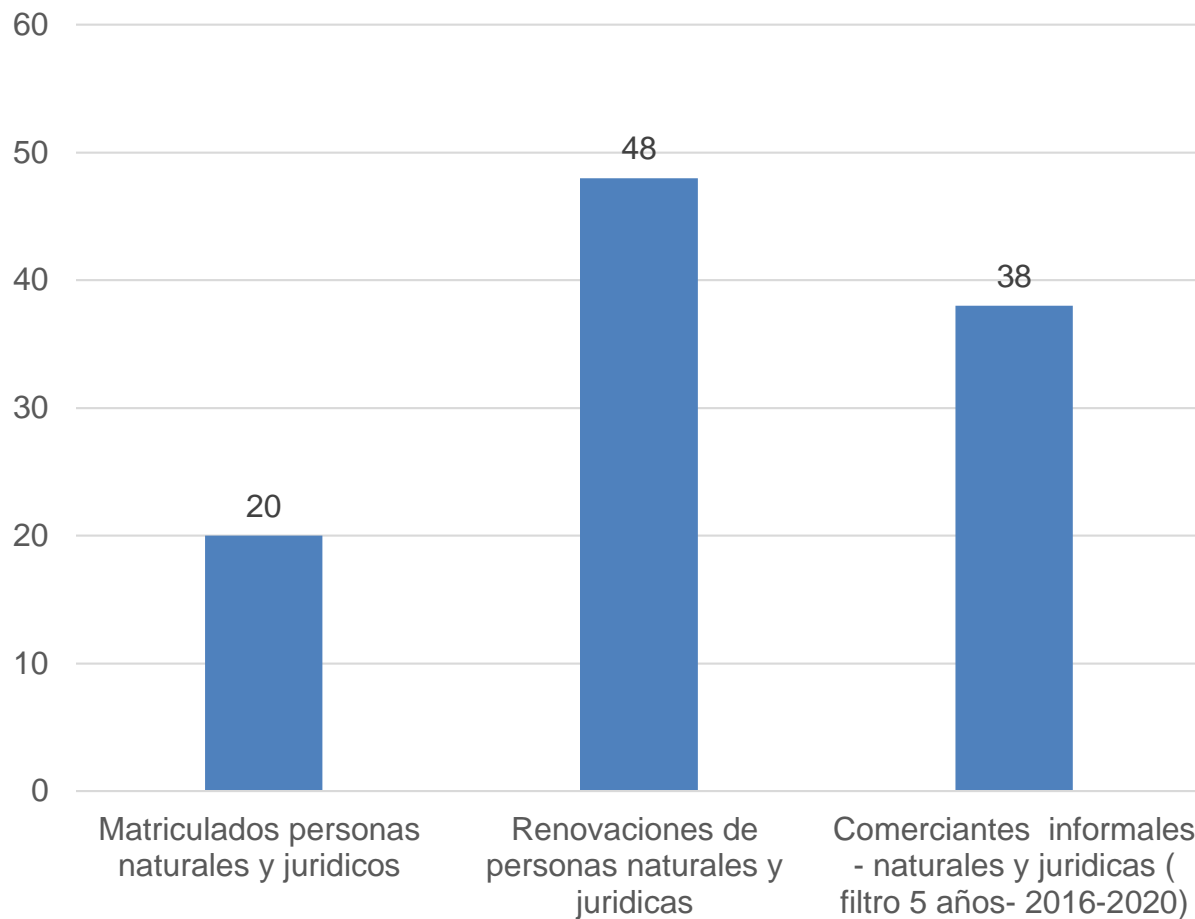


Elaboración propia. Información Cámara de Comercio - Fuente S.I.I.

Su mejor Aliado

ÁREAS NO MUNICIPALIZADAS

**POBLACIÓN
COMERCIAL
DISPERSA**

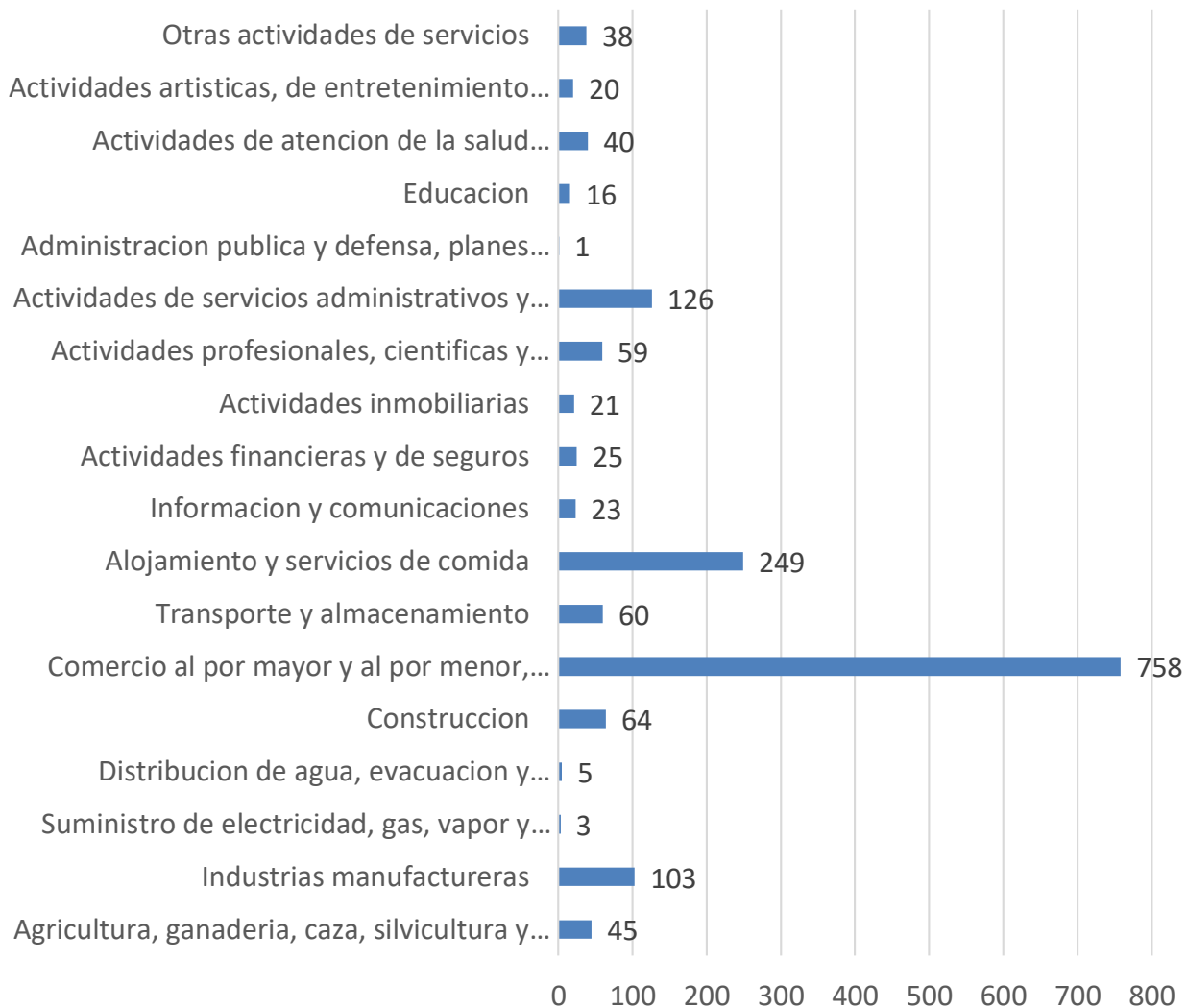


Elaboración propia. Información Cámara de Comercio - Fuente S.I.I.

Su mejor Aliado

**PRINCIPALES
ACTIVIDADES POR
SECTORES
ECONÓMICOS
RENOVADOS 2021**

Los demás
sectores no se
encuentran
activos en el
departamento

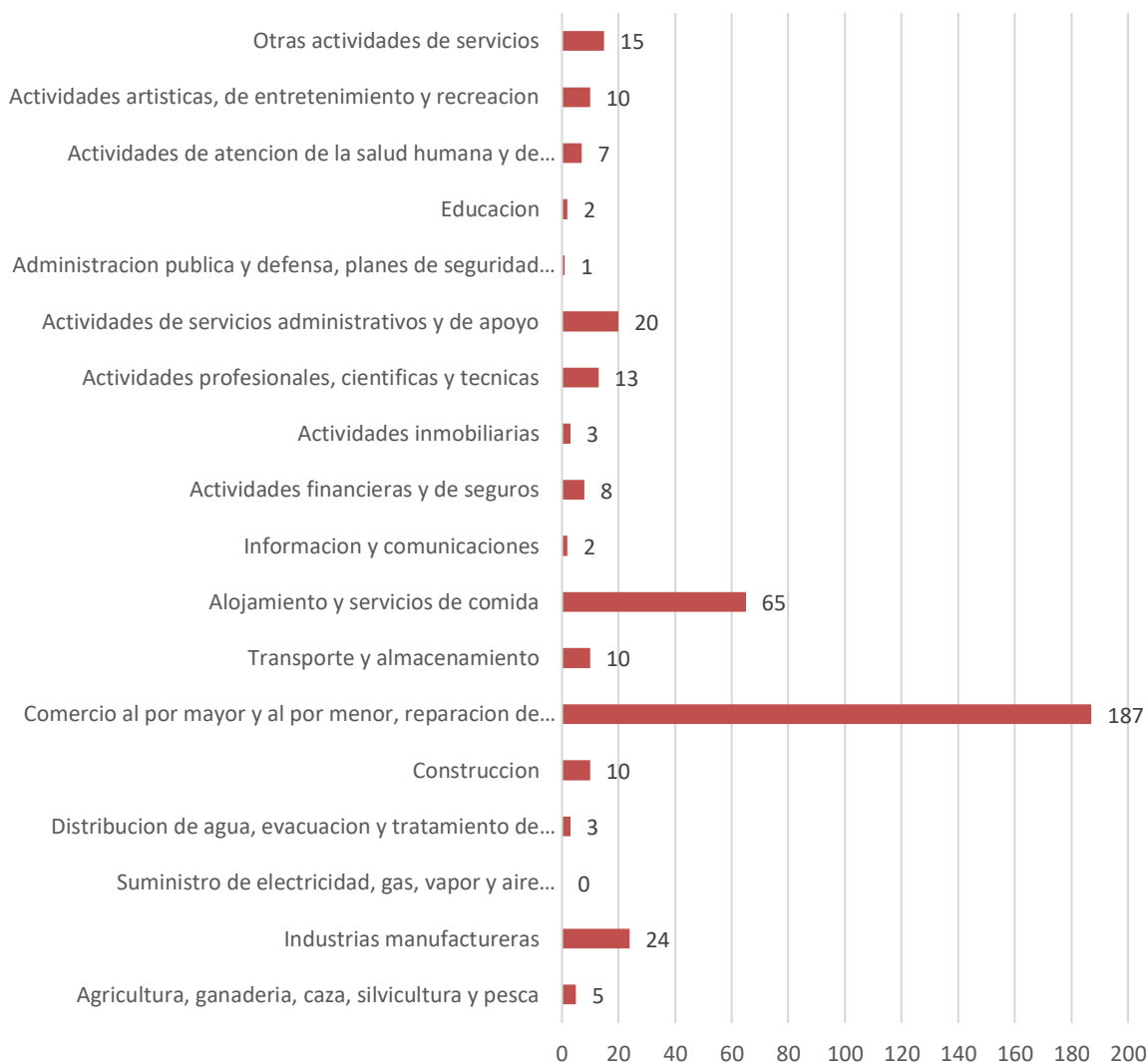


Elaboración propia. Información Cámara de Comercio - Fuente S.I.I.

Su mejor Aliado

**PRINCIPALES
ACTIVIDADES POR
SECTORES
ECONÓMICOS
MATRICULADAS
POR SECTORES
ECONÓMICOS
2021**

Los demás
sectores no se
encuentran
activos en el
departamento



Elaboración propia. Información Cámara de Comercio - Fuente S.I.I.

Su mejor Aliado

ACTIVIDADES ECONÓMICAS MÁS REPRESENTATIVAS



5 SECTORES ECONÓMICOS MAS REPRESENTATIVOS	MATRICULADOS 2021	RENOVADOS 2021
Comercio al por mayor y al por menor, reparación de vehículos automotores y motocicletas	187	758
Alojamiento y servicios de comida	65	249
Actividades de servicios administrativos y de apoyo	20	126
Industrias manufactureras	24	103
Construcción	10	64



Elaboración propia. Información Cámara de Comercio - Fuente S.I.I.

David Useche Romero
Presidente Ejecutivo

**COMITÉ DIRECTIVO
CÁMARA DE
COMERCIO DEL
AMAZONAS**

Silvia Irene Diaz Ardila
Directora Administrativa y de Sistemas

Jenney Andrea Aldana Hernández
Directora Jurídica y de Registros Públicos

Juana Isabel Hoyos Ruz
Directora de Promoción y Desarrollo
Empresarial

Héctor Alonso Espinosa Ardila
Director Financiero



Su mejor Aliado